Mosaico Bocaina

Experiências e Desafios

Sérgio Salvati
Secretário Executivo
Mosaico Bocaina de Áreas Protegidas
secretaria@mosaicobocaina.org.br
www.mosaicobocaina.org.br

7ª Oficina do Programa de Apoio ao Desenvolvimento do Turismo Sustentável no Litoral Norte-SP: ***"Discutindo o território do Litoral Norte-SP* com ênfase no turismo e na conservação"**

27/11/2012 Caraguatatuba-SP.

Mosaico Bocaina
de áreas protegidas

O MOSAICO BOCAINA DE ÁREAS PROTEGIDAS

O Mosaico Bocaina de Áreas Protegidas foi reconhecido pela Portaria MMA nº 349, de 11 de dezembro de 2006.

Reúne Unidades de Conservação localizadas na região de abrangência da Serra da Bocaina, Serra do Mar e Alto Vale do Paraíba e nas regiões costeiro-marinhas ao sul do Estado do Rio de Janeiro e ao norte do Estado de São Paulo.

Composição de UCs e APs do Mosaico Bocaina

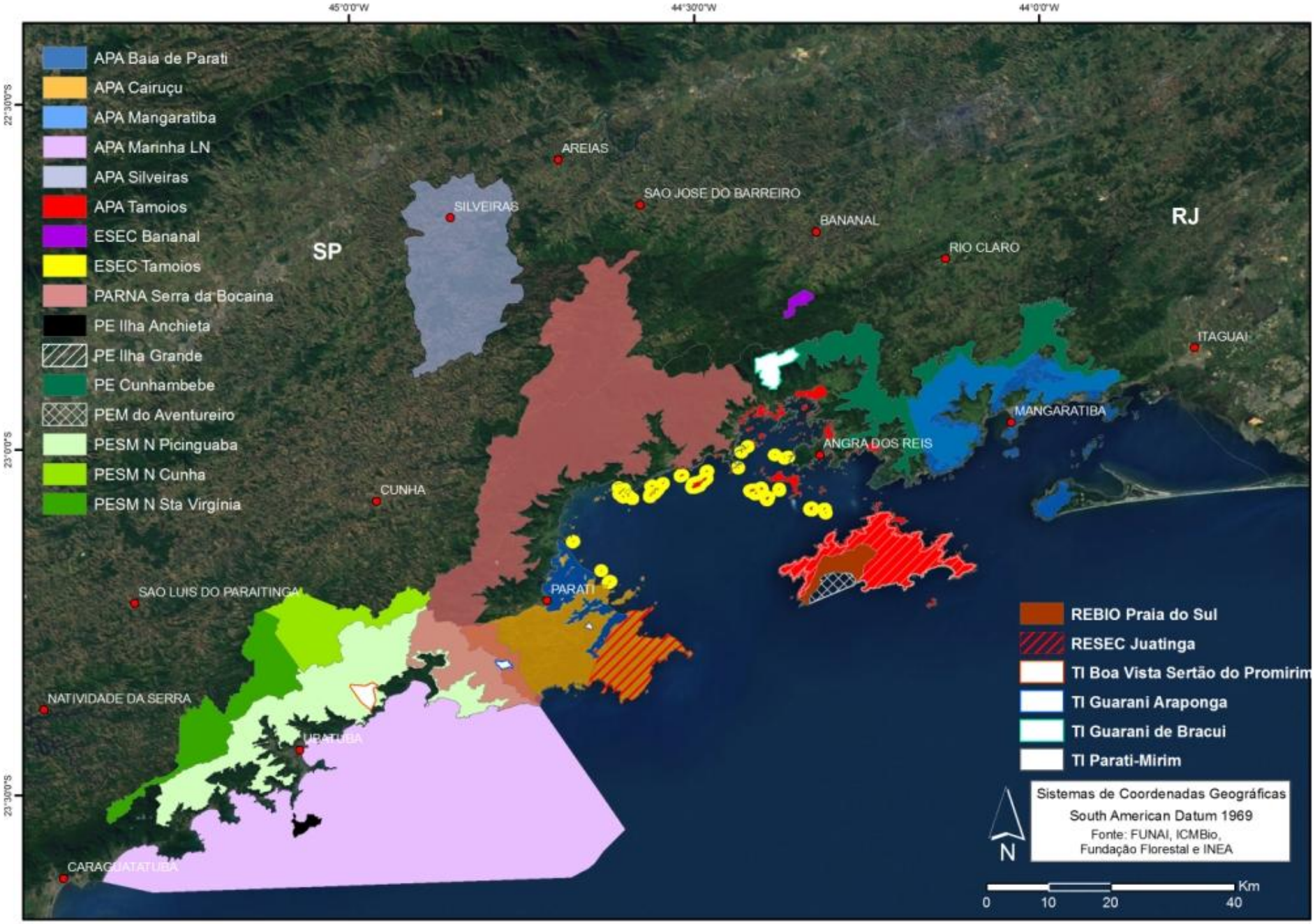

O MOSAICO BOCAINA DE ÁREAS PROTEGIDAS



Unidades de conservação	**18**
Áreas Protegidas	8
Estados Abrangidos	2
Municípios Abrangidos	11
Entidades Governamentais	10
Entidades Não-Governamentais	13

Mosaico Bocaina
de áreas protegidas

O MOSAICO BOCAINA DE ÁREAS PROTEGIDAS

O Mosaico Bocaina tem como objetivo estimular a gestão integrada entre as diversas Unidades de Conservação, contribuindo para a preservação e conservação dos recursos naturais e pesqueiros, bem como para o desenvolvimento sustentado deste território situado na divisa dos Estados do Rio de Janeiro e São Paulo.

Mosaico Bocaina
de áreas protegidas

O MOSAICO BOCAINA DE ÁREAS PROTEGIDAS

Nas áreas do Mosaico Bocaina estão representados praticamente todos os ecossistemas associados à Mata Atlântica, de campos de altitude aos ambientes insulares e costeiros, formando paisagens de relevante apelo turístico somadas a um rico patrimônio histórico e cultural.

Mosaico Bocaina
de áreas protegidas

O MOSAICO BOCAINA DE ÁREAS PROTEGIDAS

✓ Proximidade com três das maiores regiões metropolitanas brasileiras (São Paulo, Rio de Janeiro e Vale do Paraíba), onde vivem mais de 20 milhões de brasileiros.

✓ Fluxo de visitantes de mais de 500 mil pessoas/ano, especialmente nas cidades de Angra dos Reis e Paraty (RJ) e Ubatuba (SP).

✓ Inserção de grandes empreendimentos como a construção da Usina Nuclear de Angra 3 e o estabelecimento do Pré-Sal.

MOSAICO BOCAINA – LINHA DO TEMPO

Jun.2004 – “I Encontro para formação do Mosaico de UCs do litoral norte de São Paulo, PNSB e UCs do litoral sul do Rio de Janeiro”;

Dez.2006 – Portaria MMA n° 349 – Reconhecimento do Mosaico Bocaina;

Fev.2007 – I Reunião Ordinária – Posse do Conselho Consultivo;

Mar.2007 – II Reunião Ordinária – Incorporação ao Conselho dos representantes da sociedade civil, incluindo as comunidades tradicionais caiçaras, quilombolas e indígenas;

Dez.2007 – V Reunião Ordinária – Aprovação do Regimento Interno e eleição da Coordenação Colegiada;

Out.2008 – I Encontro de Populações Tradicionais e UC’s do M. Bocaina;

Mosaico Bocaina
de áreas protegidas

MOSAICO BOCAINA – LINHA DO TEMPO

Mar.2009 – Início dos debates sobre atualização da Portaria de reconhecimento para contemplar UCs e Territórios de Povos Tradicionais:

2º Sem.2009: Construção do Projeto de *Fortalecimento do Mosaico Bocaina* com apoio da Aliança para Conservação;

Abr.2010 – Eleição da nova Coordenação Colegiada;

Jun.2010 – Encontro sobre Práticas Sustentáveis do Mosaico Bocaina;

2°Sem.2010 – Tratativas com INEA para o estabelecimento de apoio ao Mosaico Bocaina;

Dez.2010 – Oficina para definição de diretrizes estratégicas do Mosaico Bocaina.

Mosaico Bocaina
de áreas protegidas

Mosaico Bocaina:

O Corredor de Mata Atlântica do Sudeste Brasileiro

Mosaico Bocaina
de áreas protegidas

A Mata Atlântica - Remanescentes

Estado de São Paulo

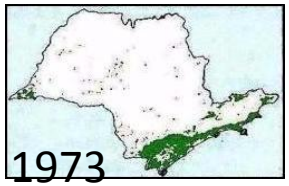

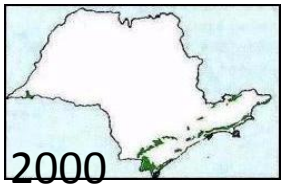

Domínio Mata Atlântica - Área Original ≅ 1.306.000 km²

Remanescentes ≅ 7,6%

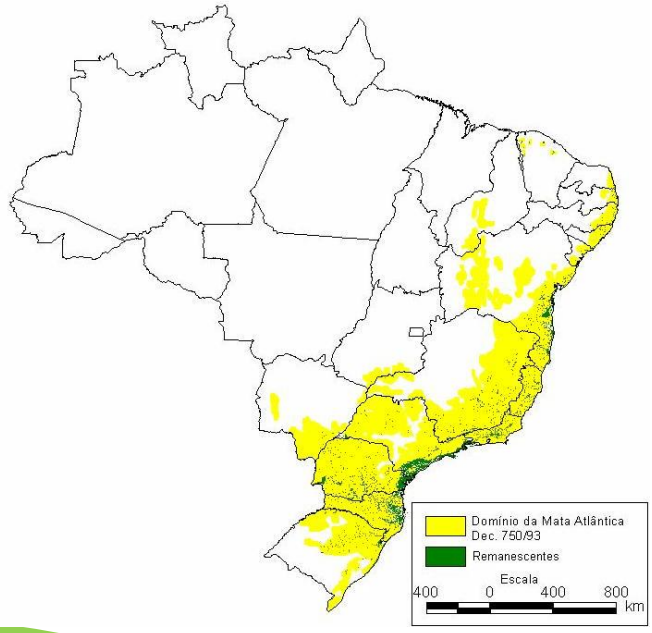

Mosaico Bocaina
de áreas protegidas

Mata Atlântica

Cidade e Floresta

3.408 Municípios

70% do PIB nacional

120 milhões de habitantes

Mosaicos no Corredor Sudeste da Mata Atlântica

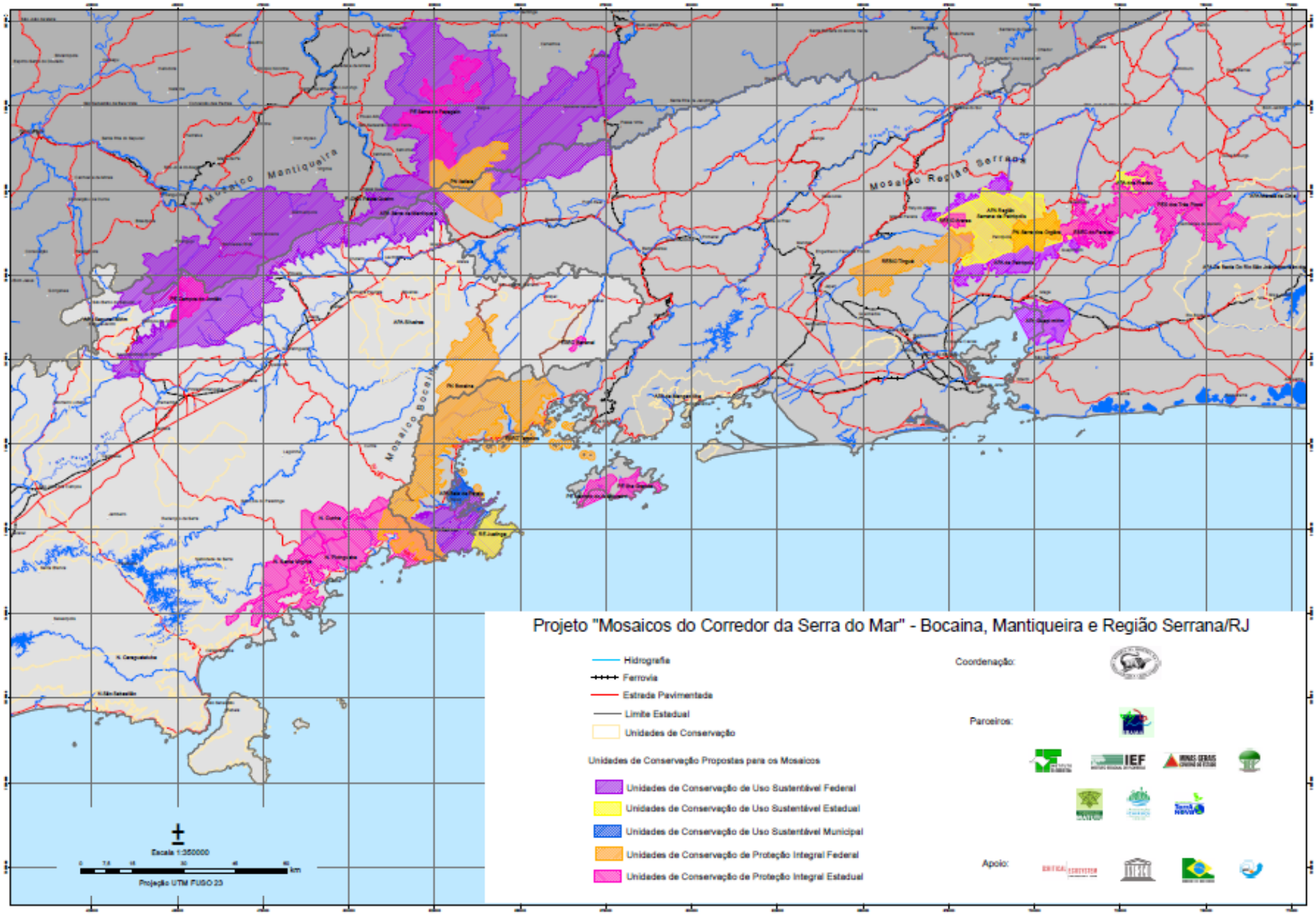



Mosaico Bocaina:

Composição de UCs

Mosaico Bocaina
de áreas protegidas

Composição de UCs e APs do Mosaico Bocaina

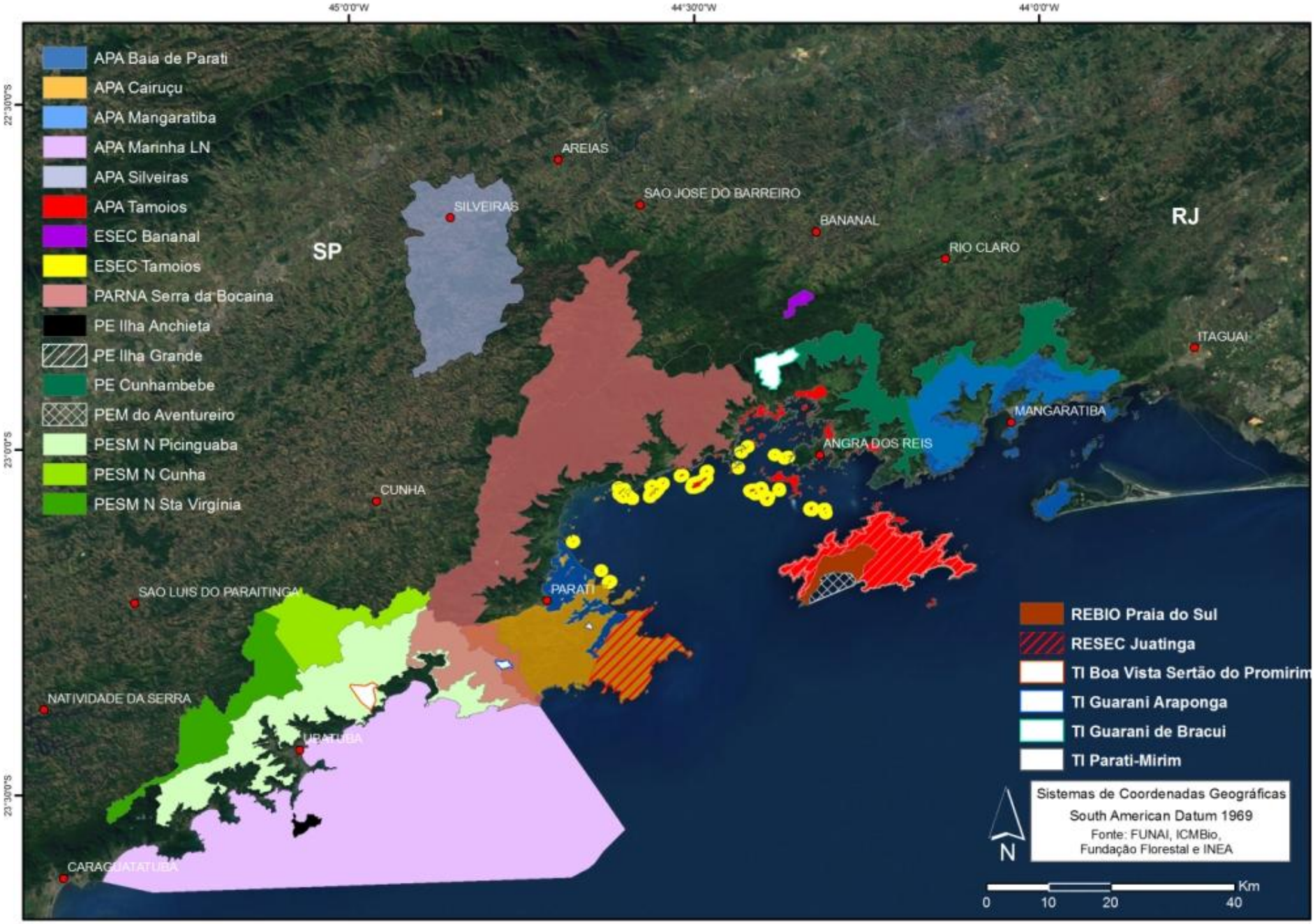

Composição de UCs & APs do MB

I – Unidades de Conservação sob a gestão do Instituto Chico Mendes de Conservação da Biodiversidade - ICMBio:

a) Parque Nacional da Serra da Bocaina, nos Estados de São Paulo e Rio de Janeiro;

b) Estação Ecológica Tamoios, no Estado do Rio de Janeiro;

c) Área de Proteção Ambiental de Cairuçu, no Estado do Rio de Janeiro;

Composição de UCs & APs do MB

II – Unidades de Conservação sob a gestão do Instituto Estadual do Ambiente, da Secretaria do Ambiente do Estado do Rio de Janeiro - INEA/SEA-RJ:

a) Área de Proteção Ambiental de Tamoios;

b) Reserva Biológica da Praia do Sul;

c) Parque Estadual Marinho do Aventureiro;

d) Parque Estadual da Ilha Grande;

e) Parque Estadual Cunhambebe;

f) Reserva Ecológica da Juatinga;

g) Área de Proteção Ambiental de Mangaratiba.

Composição de UCs & APs do MB

III – Unidades de Conservação sob a gestão a Prefeitura Municipal de Parati-RJ:

a) Área de Proteção Ambiental Baia de Parati, Parati-Mirim e Saco do Mamanguá;

Composição de UCs & APs do MB

IV – Unidades de Conservação sob a gestão da Fundação Florestal da Secretaria do Meio Ambiente do Estado de São Paulo - FF/SMA:

a) Núcleo Picinguaba do Parque Estadual da Serra do Mar;

b) Núcleo Cunha do Parque Estadual da Serra do Mar;

c) Núcleo Santa Virgínia do Parque Estadual da Serra do Mar;

d) Estação Ecológica do Bananal;

e) Área de Proteção Ambiental Silveiras

f) Área de Proteção Ambiental do Litoral Norte

g) Parque Estadual da Ilha Anchieta

Composição de UCs & APs do MB

V – Terras Indígenas sob a gestão da FUNAI:

a) Terra Indígena Bracuí, em Angra dos Reis, RJ

b) Terra Indígena Parati-Mirim, em Paraty, RJ

c) Terra Indígena Araponga, em Paraty, RJ

d) Terra Indígena Boa Vista do Promirim, em Ubatuba, SP

VI – Territórios Quilombolas:

a) Quilombo do Campinho da Independência, em Paraty, RJ

b) Quilombo do Camburi, em Ubatuba, SP

c) Quilombo da Fazenda (Picinguaba), em Ubatuba, SP

d) Quilombo do Bracuí, Angra dos Reis, SP.

Mosaico Bocaina:

Planejamento Estratégico

Mosaico Bocaina
de áreas protegidas

Planejamento Estratégico do Mosaico Bocaina

Mosaico Bocaina
de áreas protegidas

Planejamento Estratégico do Mosaico Bocaina

PRIMEIRAS ESTRATÉGIAS DE AÇÃO
PLANO DE ACÃO (2007-1009)

- GESTÃO DE CONFLITOS - Ocupações humanas em UC's
- FISCALIZAÇÃO
- ECOTURISMO e DESENVOLVIMENTO REGIONAL SUSTENTAVEL
- FORTALECIMENTO DA GESTÃO

  - Comunicação com a sociedade/educação ambiental/identidade cultural regional

  - Fortalecimento do território favorecendo o desenvolvimento sustentável

ESTRATÉGIA DE GESTÃO

COORDENAÇÃO COLEGIADA + CÂMARAS TÉCNICAS

Mosaico Bocaina
de áreas protegidas

Missão

Consolidar a identidade territorial, a articulação e o fortalecimento institucional, garantindo a participação dos diferentes grupos de interesse, de forma a influenciar políticas públicas e a valorizar a sociobiodiversidade, promovendo o desenvolvimento sustentável.

Diretrizes Estratégicas do MB (2010)

Planejamento Estratégico do Mosaico Bocaina

NUCLEOS ESTRATÉGICOS

Diretrizes Estratégicas do MB (2010)

... fortalecendo a articulação institucional...

... e garantindo a participação dos diferentes agentes...

... de forma e influenciar políticas públicas e a valorizar a sociobiodiversidade...

... contribuindo para a promoção do desenvolvimento sustentável.

Mosaico Bocaina de áreas protegidas

Planejamento Estratégico do Mosaico Bocaina

Núcleo de
FORTALECIMENTO E ARTICULAÇÃO INSTITUCIONAL

ARTICULAR E ESTABELECER PARCERIAS

Sobretudo para influenciar políticas públicas e processos de licenciamento ambiental de empreendimentos de grande impacto (mega-projetos).

AMPLIAR A CAPACIDADE DE GESTÃO INSTITUCIONAL

Buscando desenvolver um modelo de gestão sustentável do território, que integre instrumentos de gestão territorial (ex. Plano de Manejo, Zoneamento Costeiro, Plano Diretor, Agenda 21, Plano de Bacias etc.), implemente estruturas eficientes e participativas (ex.: secretaria, escritório técnico, comunicação, etc.) e promova ações que garantam a conservação efetiva das áreas protegidas.

IDENTIFICAR E PROMOVER SINERGIAS E CONECTIVIDADE EM TODAS AS INSTÂNCIAS

Fortalecendo processos de obtenção e gestão de recursos, e realizando ações integradas de mapeamento, monitoramento e proteção.

Planejamento Estratégico do Mosaico Bocaina

Núcleo de

MOBILIZAÇÃO E ENGAJAMENTO DOS GRUPOS DE INTERESSE

DESENVOLVER ESTRATÉGIAS DE COMUNICAÇÃO

Que ampliem a mobilização e a integração dos diversos grupos de interesse, que promovam sinergias entre as ações das instituições, e que disseminem resultados e impactos, fortalecendo a imagem do Mosaico Bocaina como referência.

CRIAR ESPAÇOS DE DISCUSSÃO E CONTRIBUIÇÃO

Para o engajamento nas ações e a qualificação da gestão, por meio de processos participativos e da ampliação da capacidade de desenvolvimento técnico (ex. Câmaras Técnicas; GTs, etc.).

PROMOVER A DIFUSÃO DE INFORMAÇÕES E CONHECIMENTO

Visando disseminar metodologias, ferramentas e práticas exitosas de gestão e conservação, bem como educar a sociedade para a sustentabilidade.

Planejamento Estratégico do Mosaico Bocaina

Núcleo de
VALORIZAÇÃO DA SOCIOBIODIVERSIDADE

AMPLIAR E QUALIFICAR AÇÕES DE CONSERVAÇÃO DA BIODIVERSIDADE
Por meio da promoção da conectividade entre ecossistemas marinhos e terrestres e do apoio à criação de novas áreas protegidas.

INCENTIVAR O EMPREENDEDORISMO DE BASES COMUNITÁRIAS
Contribuindo para a manutenção do modo de vida das comunidades tradicionais e de seus territórios, considerando a vocação e potencial de negócios locais.

PROMOVER E INCENTIVAR AS INICIATIVAS DE NEGÓCIOS SUSTENTÁVEIS,
Atuando na detecção e ampliação de oportunidades de geração de trabalho e renda (ex.: turismo, pesca, indústria...), apoiando a implementação de um modelo de gestão regional com base no desenvolvimento socioambiental.

Visão de Futuro

Ser referência no desenvolvimento de um modelo de gestão regional que incorpora e promove a sociobiodiversidade.

Mosaico Bocaina:

O Conselho Consultivo

Mosaico Bocaina
de áreas protegidas

Estrutura Organizacional do CC

A estrutura organizacional

- Plenário
- Colegiado Gestor
    - dois gestores de Unidade de Conservação do Estado do Rio de Janeiro;
    - dois gestores de Unidade de Conservação do Estado de São Paulo;
    - um representante da sociedade civil do Estado do Rio de Janeiro;
    - um representante da sociedade civil do Estado de São Paulo.

- Câmaras Temáticas
    - CT Populações Tradicionais e UCs;
    - CT Fiscalização e Proteção;
    - CT Ecoturismo e Desenvolvimento Sustentável;
    - CT Fortalecimento Institucional;
    - CT de Comunicação.

Composição do Conselho Consultivo MB

ENTIDADES GOVERNAMENTAIS

- ICMBio
- INEA-RJ
- Fundação Florestal- SP
- Prefeituras (Paraty, Angra dos Reis, Ubatuba)
- IBAMA- RJ
- IBAMA- SP
- FUNAI- RJ
- FUNAI- SP

CONVIDADOS DO CONSELHO CONSULTIVO DO MOSAICO BOCAINA

- Reserva da Biosfera da Mata Atlântica
- INCRA
- ITESP
- Serviço do Patrimônio da União

Composição do Conselho Consultivo MB

ENTIDADES NÃO GOVERNAMENTAIS

- Akarui
- Associação Cairuçu
- Associação Cunhambebe
- Associação de Monitores Ambientais de Paraty – AMAPA
- Associação Moradores e Amigos do Mamanguá – AMAM
- Banani
- Caminhos de Cunha
- Caxadaço Mar
- Comitê de Defesa da Ilha Grande CODIG
- Instituto Ecobrasil
- Assoc. de Turismo Sub-Aquático da Costa Verde
- Serra Acima
- Sociedade Angrense de Proteção Ecológica SAPE
- Verde Cidadania
- MOVE

Participação das UC's nas reuniões (2009/ 2010) do Conselho Mosaico Bocaina

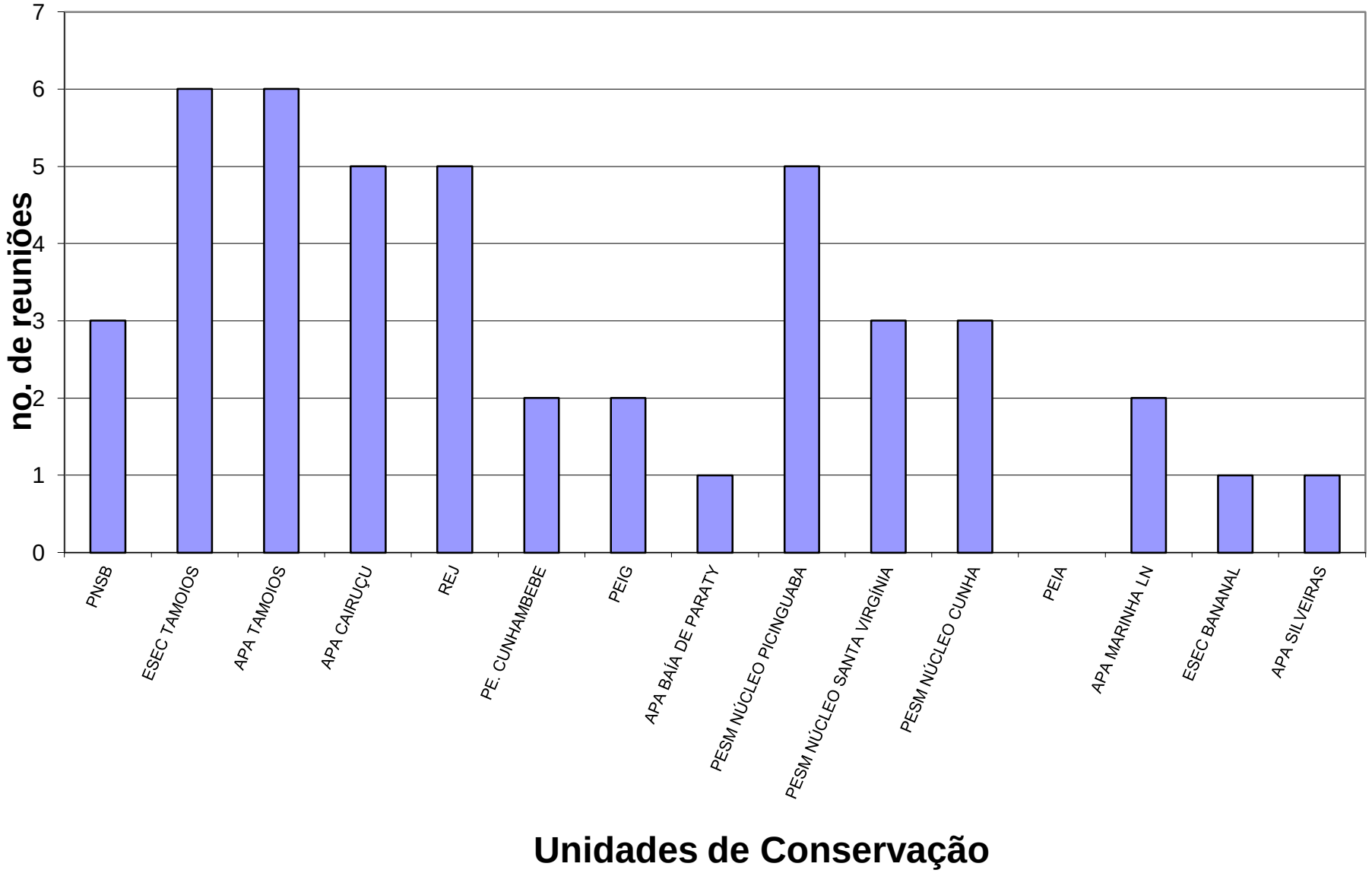

Participação das instituições governamentais nas reuniões (2009/2010) do Conselho Mosaico Bocaina

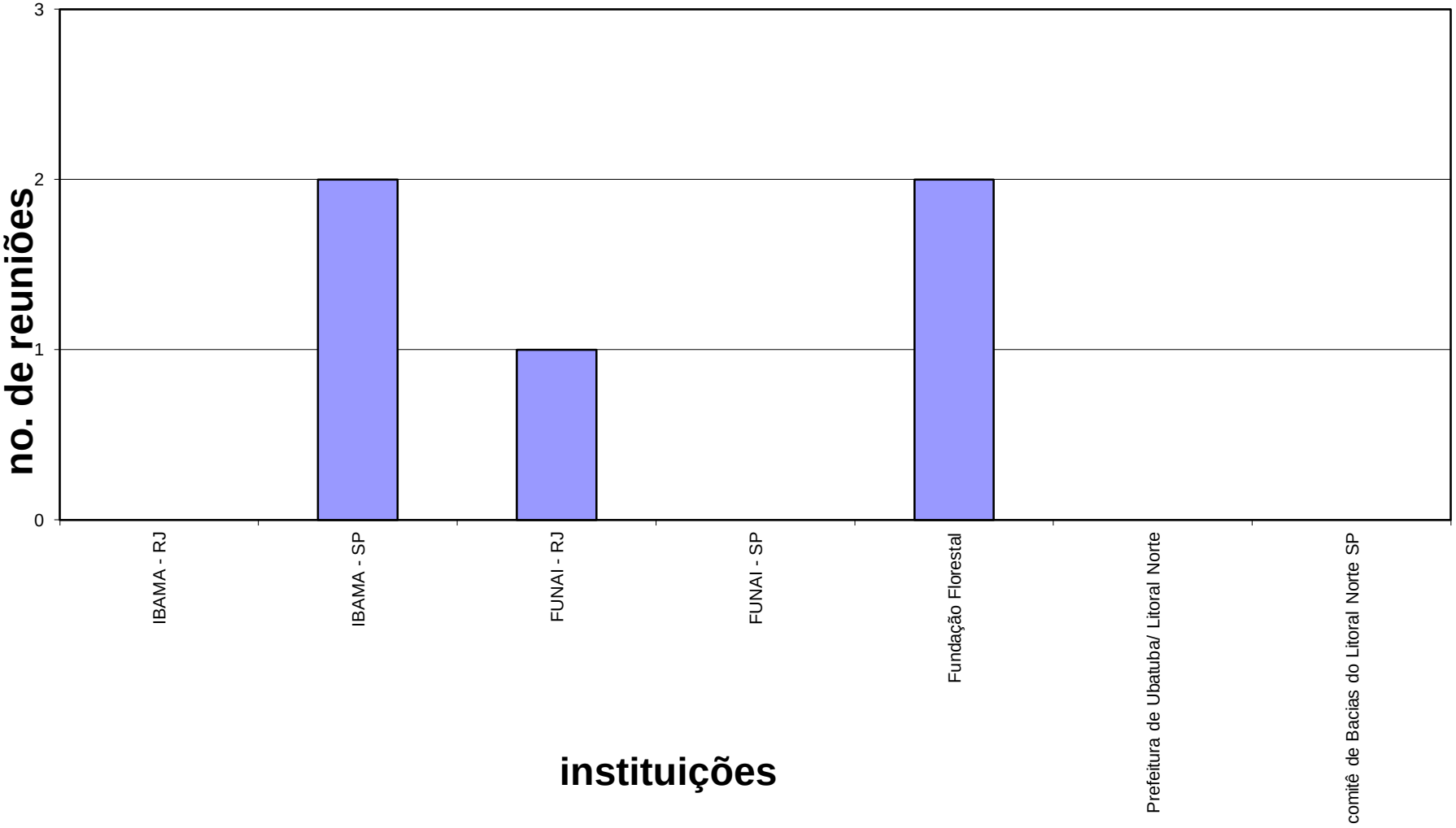

Participação da sociedade civil nas reuniões (2009/2010) do Conselho Mosaico Bocaina

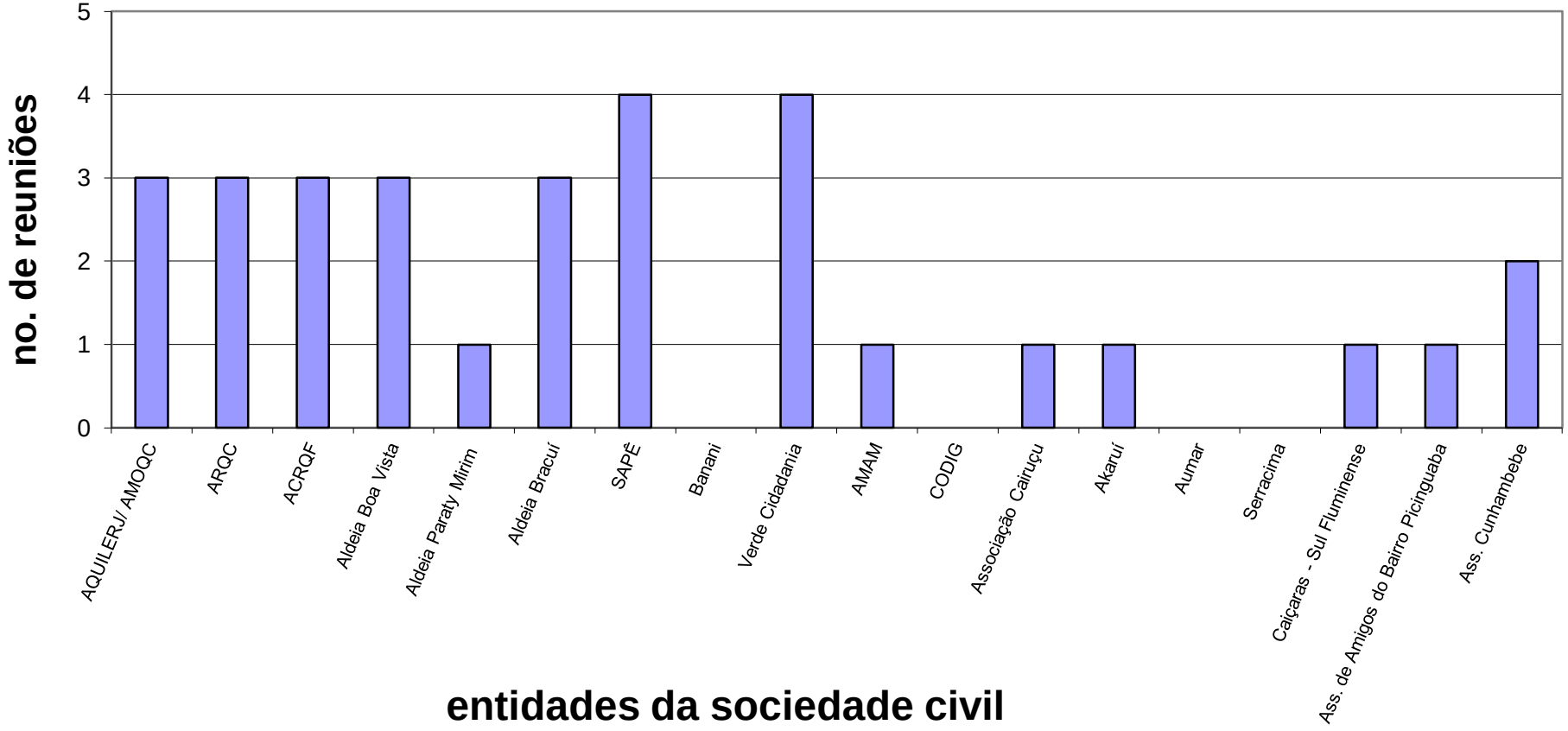

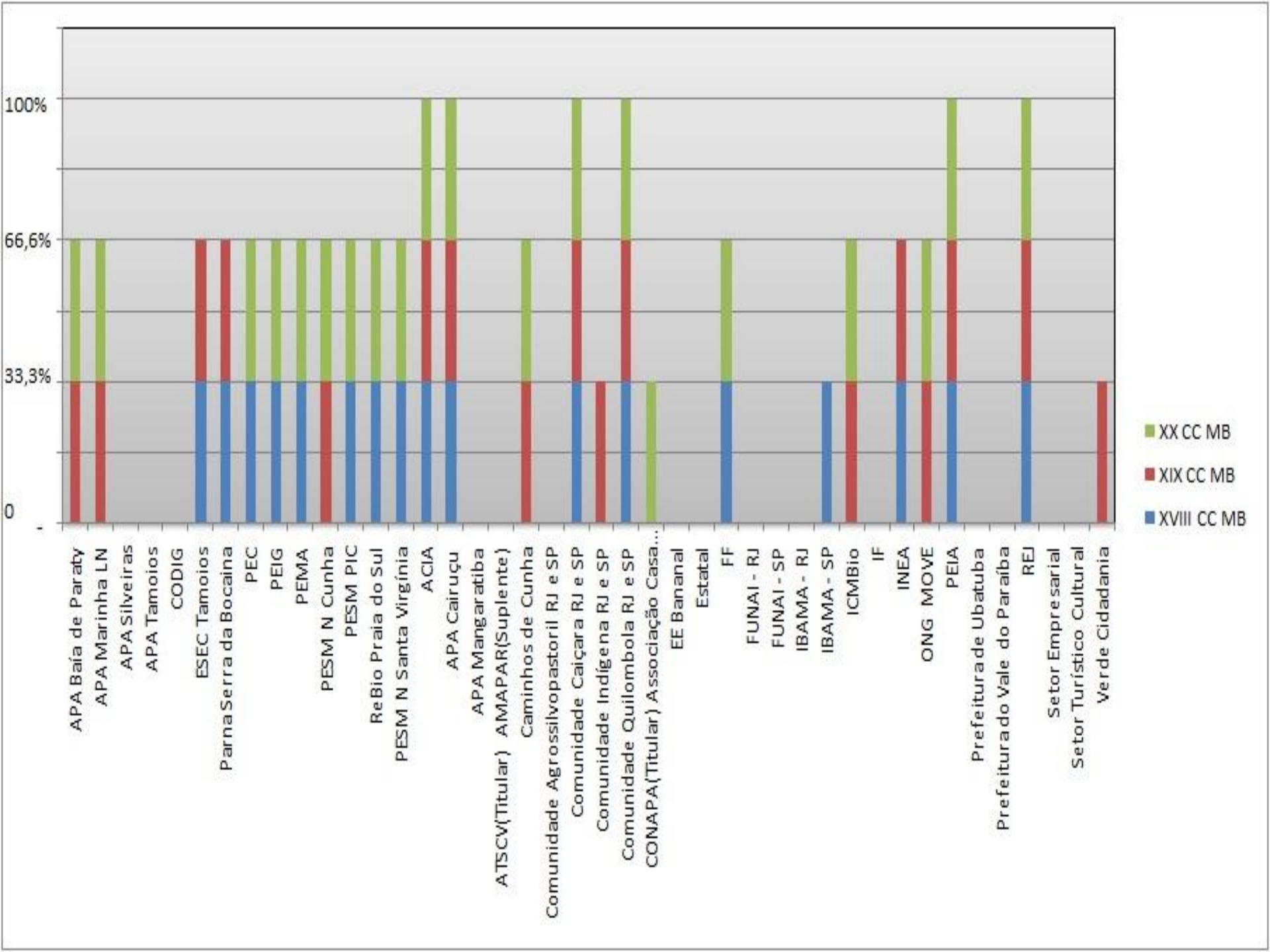
100%
66,6%
33,3%
0
-
XX CC MB
XIX CC MB
XVIII CC MB
APA Baía de Paraty
APA Marinha LN
APA Silveiras
APA Tamoios
CODIG
ESEC Tamoios
Parna Serra da Bocaina
PEC
PEIG
PEMA
PESM N Cunha
PESM PIC
ReBio Praia do Sul
PESM N Santa Virgínia
ACIA
APA Cairuçu
APA Mangaratiba
ATSCV(Titular) AMAPAR(Suplente)
Caminhos de Cunha
Comunidade Agrossilvopastoril RJ e SP
Comunidade Caiçara RJ e SP
Comunidade Indígena RJ e SP
Comunidade Quilombola RJ e SP
CONAPA(Titular) Associação Casa...
EE Bananal
Estatal
FF
FUNAI - RJ
FUNAI - SP
IBAMA - RJ
IBAMA - SP
ICMBio
IF
INEA
ONG MOVE
PEIA
Prefeitura de Ubatuba
Prefeitura do Vale do Paraíba
REI
Setor Empresarial
Setor Turístico Cultural
Verde Cidadania

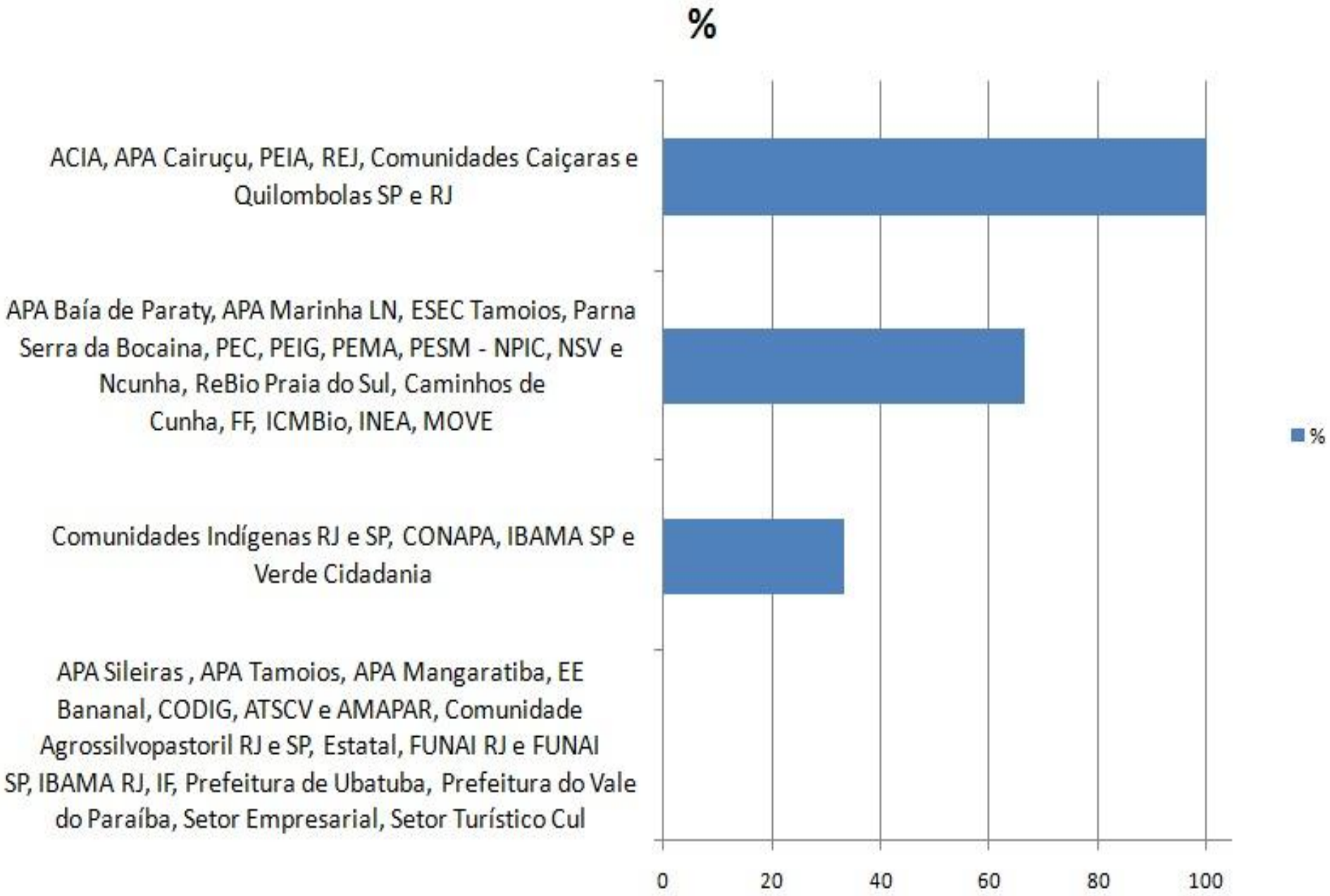
%
ACIA, APA Cairuçu, PEIA, REJ, Comunidades Caiçaras e Quilombolas SP e RJ
APA Baía de Paraty, APA Marinha LN, ESEC Tamoios, Parna Serra da Bocaina, PEC, PEIG, PEMA, PESM - NPIC, NSV e Ncunha, ReBio Praia do Sul, Caminhos de Cunha, FF, ICMBio, INEA, MOVE
Comunidades Indígenas RJ e SP, CONAPA, IBAMA SP e Verde Cidadania
APA Sileiras , APA Tamoios, APA Mangaratiba, EE Bananal, CODIG, ATSCV e AMAPAR, Comunidade Agrossilvopastoril RJ e SP, Estatal, FUNAI RJ e FUNAI SP, IBAMA RJ, IF, Prefeitura de Ubatuba, Prefeitura do Vale do Paraíba, Setor Empresarial, Setor Turístico Cul
0
20
40
60
80
100
%

Mosaico Bocaina:

Projetos & Ações

Mosaico Bocaina
de áreas protegidas

Projetos & Ações do Mosaico Bocaina

I Encontro de Povos Tradicionais do Mosaico Bocaina

2008

- ✓ Traçar panorama das populações tradicionais e suas relações com as UCs
- ✓ Gerar visibilidade do Mosaico para a sociedade civil local e regional
- ✓ Construir agenda de trabalho conjunto entre populações e gestores mediante a identificação de intersecções de interesses
- ✓ Metodologia: reuniões preparatórias regionais em Angra, Paraty, Ubatuba e Serra

Mosaico Bocaina
de áreas protegidas

Projetos & Ações do Mosaico Bocaina

Projeto de Fortalecimento do Mosaico Bocaina

Proponente: ONG Caminhos de Cunha – Financiador: CI/Aliança para Conservação (2009-2011)

1. Estruturação da Secretaria Executiva;

2. Assessoria de Comunicação: elaboração de um plano de comunicação;

3. Descrever e sistematizar Práticas Sustentáveis de Manejo dos Recursos Naturais (extrativismo, pesca e agricultura) para subsidiar a construção de acordos de manejo.

Mosaico Bocaina
de áreas protegidas

Projetos & Ações do Mosaico Bocaina

Projeto de Fortalecimento do Mosaico Bocaina

Práticas Sustentáveis de Uso dos Recursos Naturais

- Criar alternativas para o fortalecimento das comunidades por meio do uso sustentável do território.

- Construir parâmetros para elaboração de acordos a serem estabelecidos com relação a três tipos de manejo de recursos naturais:
  - ✓ extrativismo;
  - ✓ agricultura;
  - ✓ pesca;

- Cria referência para utilização em outras áreas do Mosaico.

Mosaico Bocaina
de áreas protegidas

Mapeamento das Boas Práticas

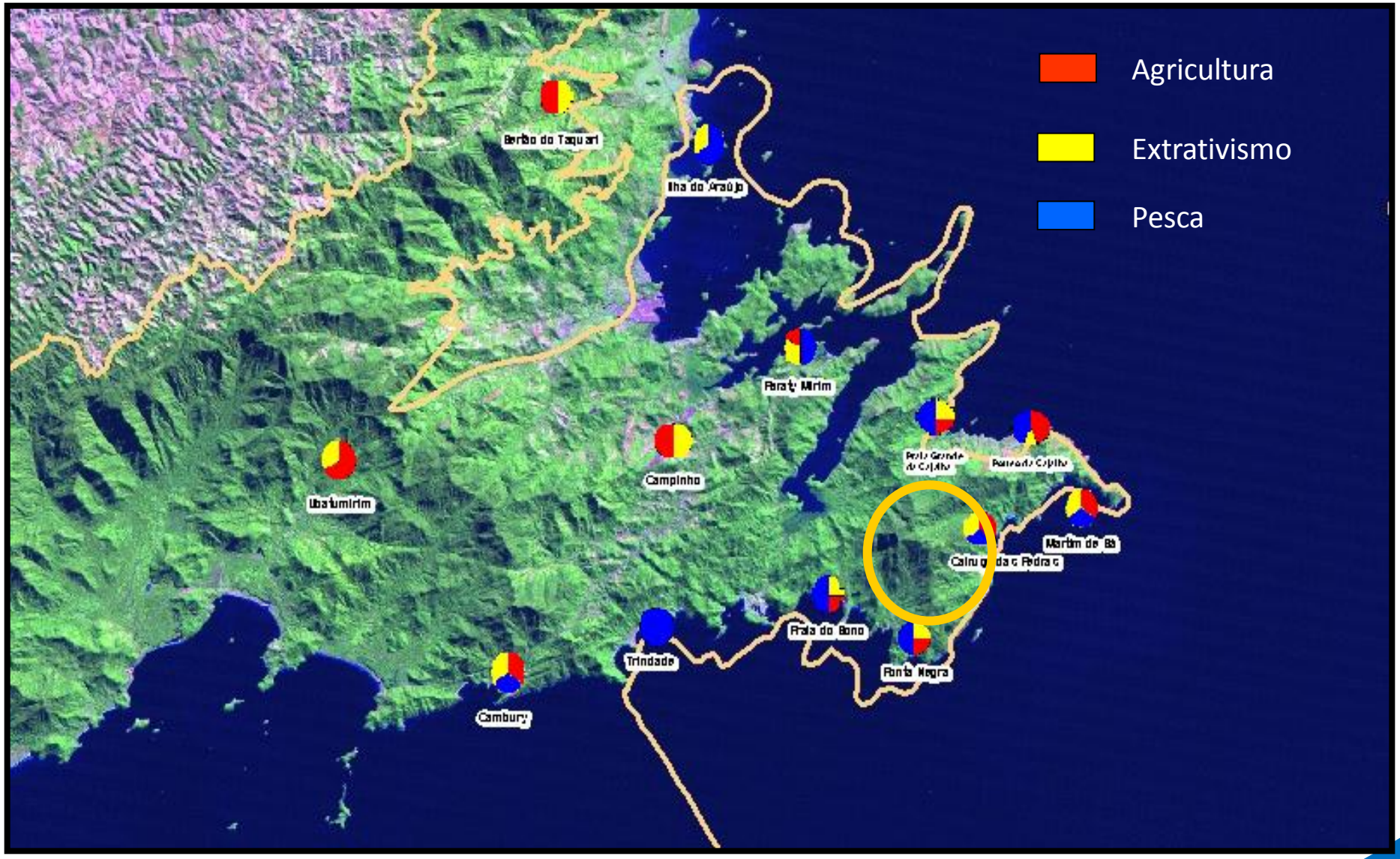

Mosaico Bocaina
de áreas protegidas

Mapeamento das Boas Práticas

Comunidade Descrição das atividades	Tipo de Área Protegida	Tipo de manejo dos recursos	Caracterização da atividade no manejo	Lideranças e Instituições	Necessidade para Acordo
Praia Negra, Paraty. Acesso: barco ou trilha. **Pesca artesanal e turismo.** **Muito pouca agricultura familiar e artesanato.** Questão do turismo.	**Reserva Ecológica da Juatinga.** Proteção Integral.	**Pesca artesanal.** **Roça quase inexistente.** **Pouco artesanato com cipó imbé e timupeba, e construção de canoas.** **Casas de pau-a-pique.**	**Pesca:** cercos flutuantes, redes de espera, linha zangarelho. **Agricultura:** sistema de pousio e quintal caiçara. Cultivo de mandioca para fazer farinha para consumo próprio. **Extrativismo:** casas de pau-a-pique. Artesanato: construção de canoas, cestos de cipó timupeba e imbé.	Associação de Moradores	**Pesca:** único conflito é com barcos de arrasto e traineiras. Desvalorização do pescado. **Agricultura:** a maioria dos moradores não se interessa mais pela atividade que é proibida na REJ. Vivem quase que inteiramente da pesca e do turismo.

Projetos & Ações do Mosaico Bocaina

Práticas Sustentáveis de Uso dos Recursos Naturais

Parâmetros gerais – Agricultura

- Caracterização dos usuários dos recursos;
- Espécies cultivadas;
- Local;
- Tempo de uso;
- Técnicas de Manejo (práticas, instrumentos e insumos externos);
- Finalidade;
- Técnicas de monitoramento e avaliação;
- Outras necessidades apontadas pelos usuários locais;

Mosaico Bocaina de áreas protegidas

Projetos & Ações do Mosaico Bocaina

Práticas Sustentáveis de Uso dos Recursos Naturais

Parâmetros gerais – Agricultura

PARECER JURÍDICO:

Este parecer analisa e confirma a fundamentação jurídica para o acordo de manejo agrícola realizado por populações tradicionais no bairro do Cambury, em Ubatuba-SP, localizado no interior de duas unidades de conservação de proteção integral, o Parque Estadual da Serra do Mar – Núcleo Picinguaba (PESM) e o Parque Nacional da Serra da Bocaina (PNSB).

Em Cambury, o Plano de Uso Tradicional reconheceu a presença de populações tradicionais e qualificou o manejo dos recursos naturais. A ZHCAn reiterou e legitimou o PUT, que passou a fazer parte do próprio plano de manejo do PESM.

Protocolo de Intenções para cooperação no manejo da atividade agricola e ações para conservação e recuperação de áreas degradadas no bairro do Cambury.

Projetos & Ações do Mosaico Bocaina

Plano Integrado de Gestão dos Ecossistemas da Baia de Ilha Grande

INEA / GEF / FAO (2011)

Ações de fortalecimento do MB para *"melhor gerenciamento integrado de ecossistemas de importância global no Mosaico Bocaina"*, tendo como resultado em 5 anos:

(i) A conclusão de uma estratégia e um plano de ação para o MB;
(ii) A criação de um mecanismo de financiamento sustentável que cubra os custos operacionais da secretaria executiva do Mosaico e das UCs selecionadas;

Mosaico Bocaina
de áreas protegidas

O Mosaico Bocaina no Projeto BIG

Comp. 2. Biodiversidade, Conservação e Áreas Protegidas

Fortalecimento institucional e operacional do Mosaico Bocaina

• Fortalecer a Secretaria Executiva do Mosaico através de financiamento para a contratação de técnico, custeio de suas atividades e compra de material permanente

• Fomentar a integração entre os servidores das UCs do Mosaico Bocaina para a resolução de temas comuns

• Criar um Plano de Sustentabilidade Financeira para o Mosaico Bocaina

O Mosaico Bocaina no Projeto BIG

Comp. 2. Biodiversidade, Conservação e Áreas Protegidas

- Fortalecimento de Unidades de Conservação - UCs

- Fortalecimento para criação de RPPNs

• estimular a criação de RPPNs com vistas a reforçar a conectividade entre as UCs.

- Criação de novas Unidades de Conservação

• Áreas Protegidas Marinhas

Mosaico Bocaina
de áreas protegidas

Projetos & Ações do Mosaico Bocaina

Câmara Técnica de Ecoturismo

Principíos Gerais

- Litoral norte SP e Costa Verde como um destino único

- Marca Mosaico Bocaina como estratégia de mercado, via certificação de produtos, empresas e pessoas

- Câmara Técnica reunindo mercado e comunidades visando a conservação ambiental e a qualidade de vida da sociedade

Mosaico Bocaina
de áreas protegidas

Projetos & Ações do Mosaico Bocaina

Câmara Técnica de Ecoturismo

Próximos Passos

• Diretrizes de TS do Litoral Norte SP como apontamento para reflexao na CT do MOsaico;
• CT para negócios sustentáveis turismo, extrativismo, agricultura, pesca e artesanato
• Visão Comum → Mercado Mata Atlântica – território da conservação e do mercado justo
• Ações e projetos pontuais visando trabalhar com roteiros integrados, turismo de base comunitária, trilhas de longo percurso entre UCs e entre estados, por meio de estratégias de capacitação, empreendorismo e marketing;

Mosaico Bocaina de áreas protegidas

Mosaico Bocaina:

Desafios de Gestão

Mosaico Bocaina
de áreas protegidas

DESAFIOS DE GESTÃO

1. UC`s Sobrepostas
2. Diversidade de Gestão: 3 esferas de governo, diferentes categorias de UCs (PI e US), comunidades tradicionais (índios, caiçaras, quilombolas) em sobreposição aos territórios de Ucs
3. Inserção em 2 Estados com diferenças significativas sob aspectos políticos, econômicos e culturais
4. A maior parte das UCs do Mosaico Bocaina apresentam algum tipo de ocupação humana em seu interior; boa parte composta por povos e comunidades tradicionais entre caiçaras, caipiras, quilombolas e indígenas.

DESAFIOS DE GESTÃO

Sobreposição de UCs

- ✓ *Entre UCs de mesma categoria;*
- ✓ *Entre UCs de diferentes categorias;*
- ✓ *Entre UCs de Proteção Integral e Áreas Protegidas de Populações Tradicionais;*
- ✓ *Entre UCs de Uso Sustentável e Áreas Protegidas de Populações Tradicionais;*

Justaposição de UCs (demanda de recategorização)

✓ *Reserva Ecológica da Juatinga e Área Estadual de Lazer de Paraty Mirim;*

Nenhuma RPPN integrando o Mosaico Bocaina

Sobreposição das UCs na BIG

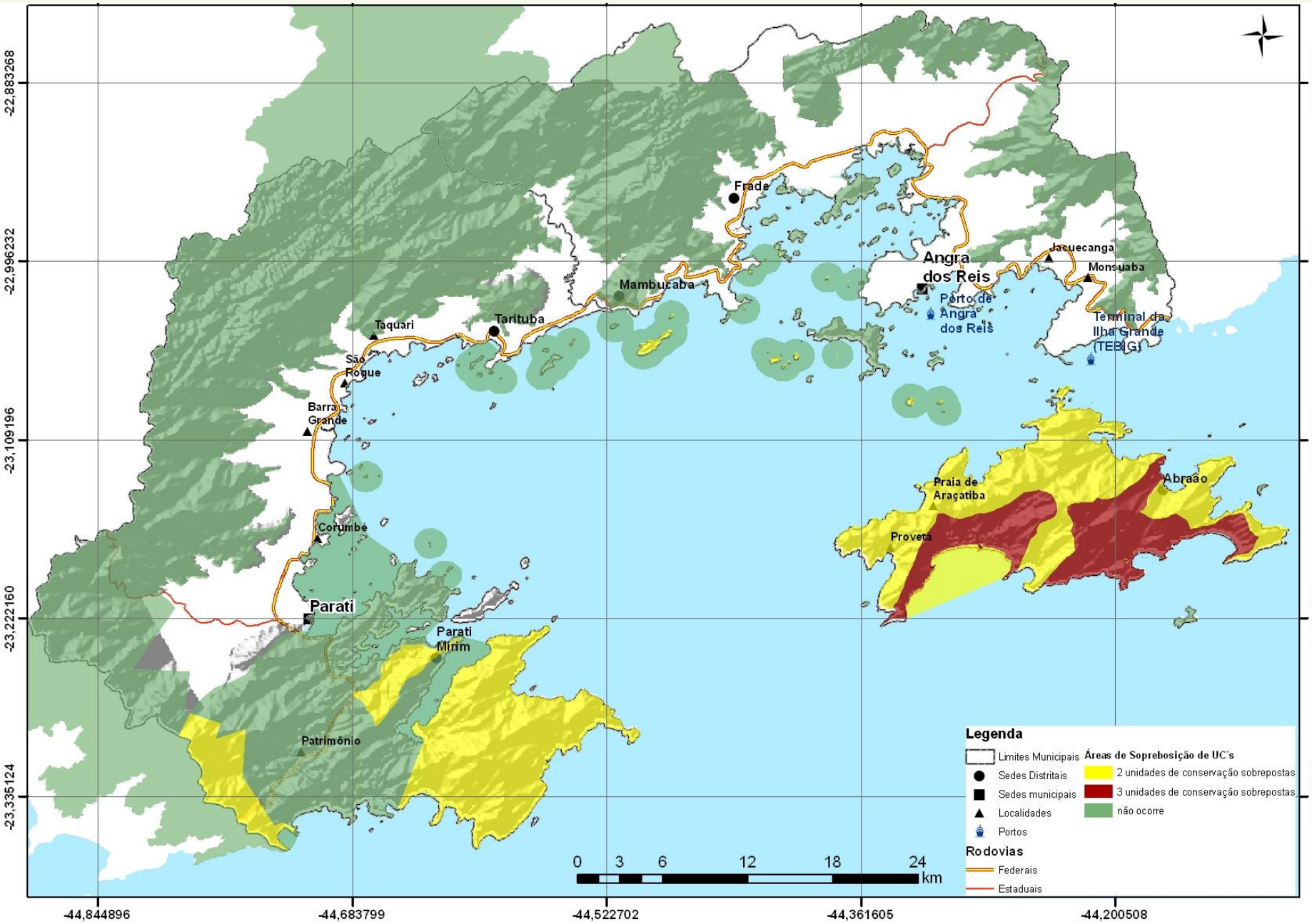

DESAFIOS DE GESTÃO

- Grande parte das UCs encontravam-se com os seus Conselhos Consultivos ainda incipientes ou não possuíam conselhos;

- Baixo nível de entendimento das comunidades tradicionais sobre o SNUC e suas categorias, objetivos e limites de cada UC, restrições ou não de uso dos recursos naturais, restrições ou não de permanência no território;

DESAFIOS DE GESTÃO

Licenciamentos Ambientais:

- Empreendimentos Turísticos;
- Angra 3;
- Ampliação de Portos;
- Duplicação de Rodovias;
- Estruturas de Apoio a Extração, Transporte e Beneficiamento e Distribuição de Petróleo e Gás.

Uso do Solo na BIG – INEA

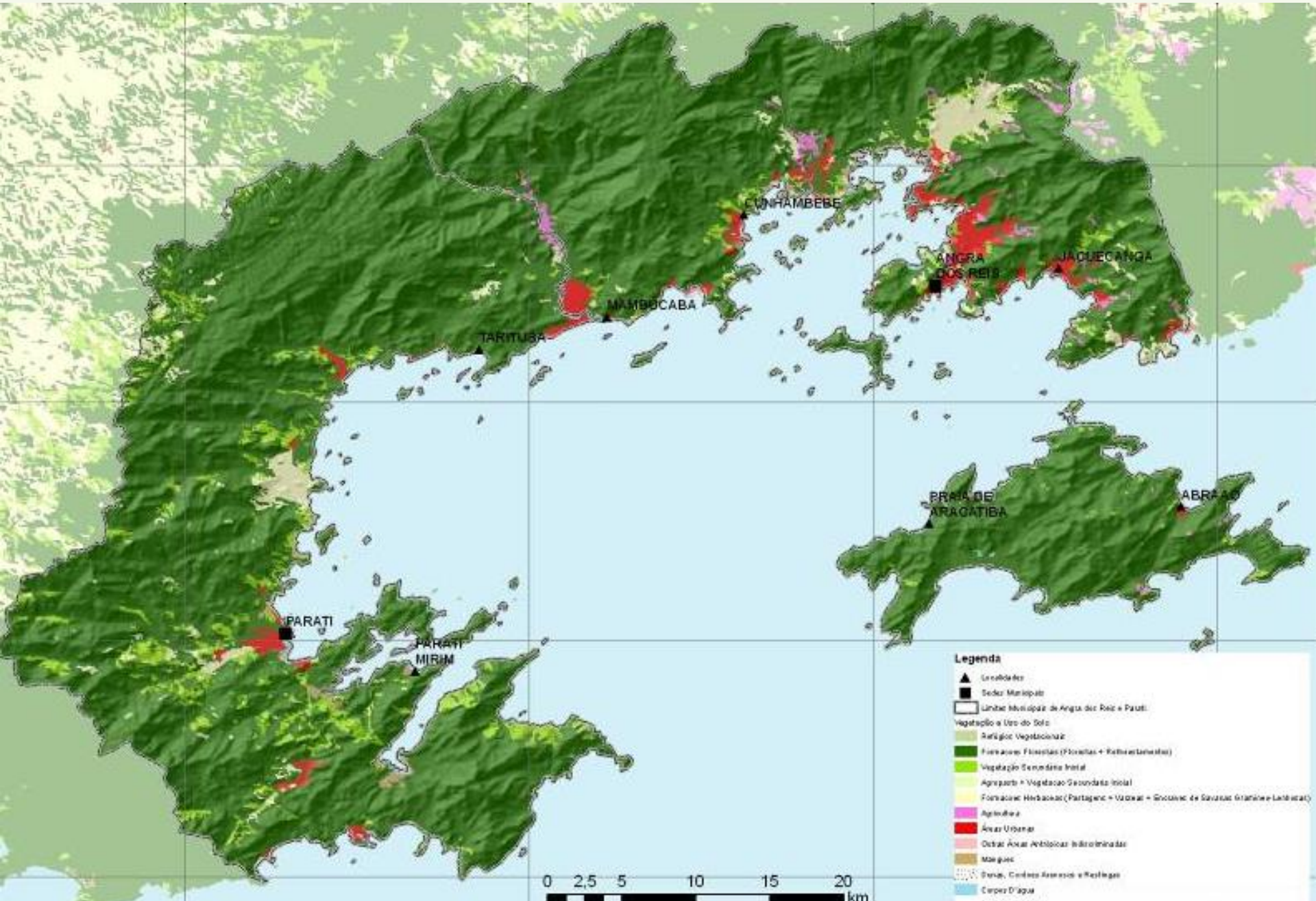

Degradação ambiental no litoral da BIG

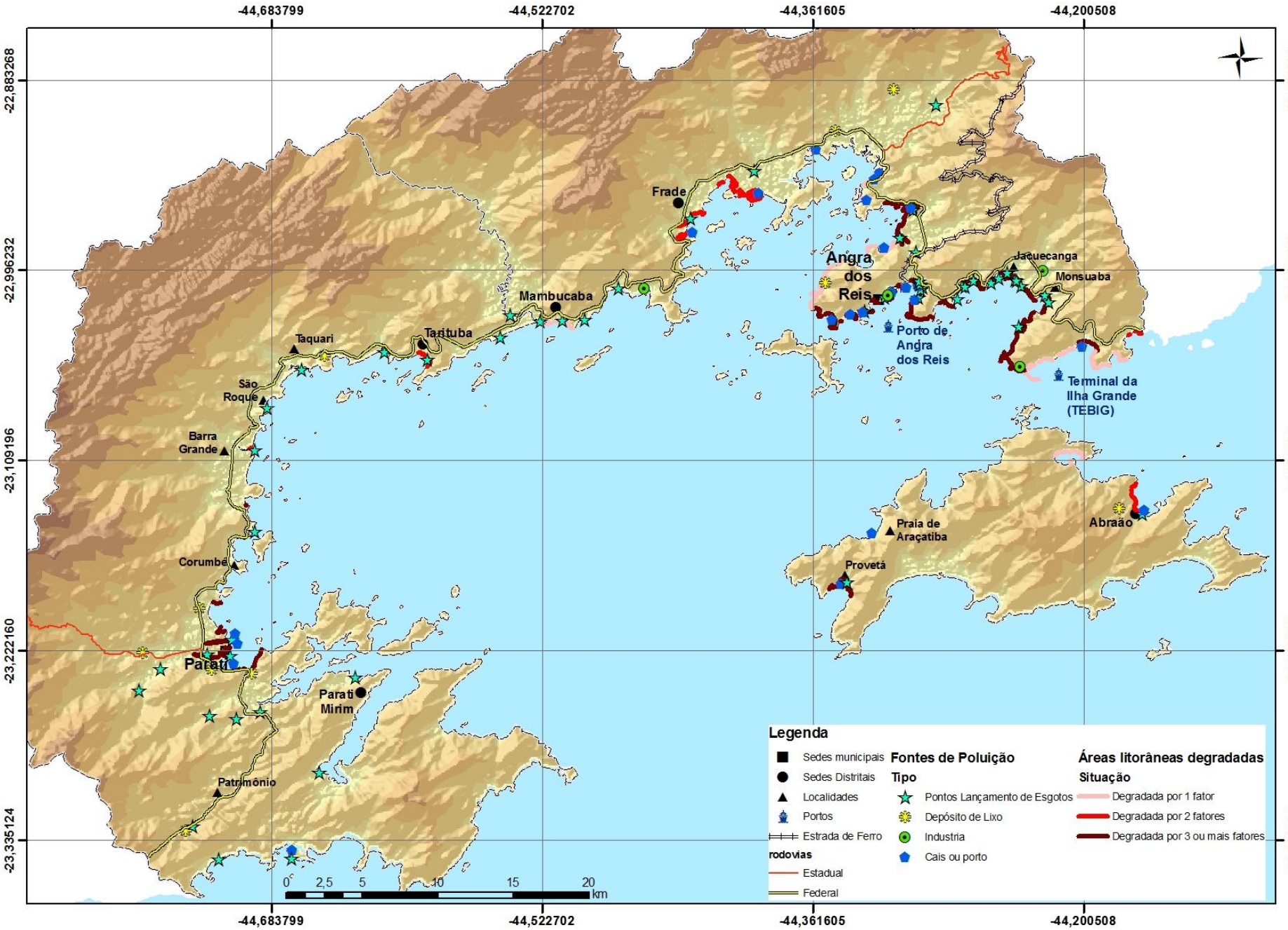

Área de Influência do Pré-Sal

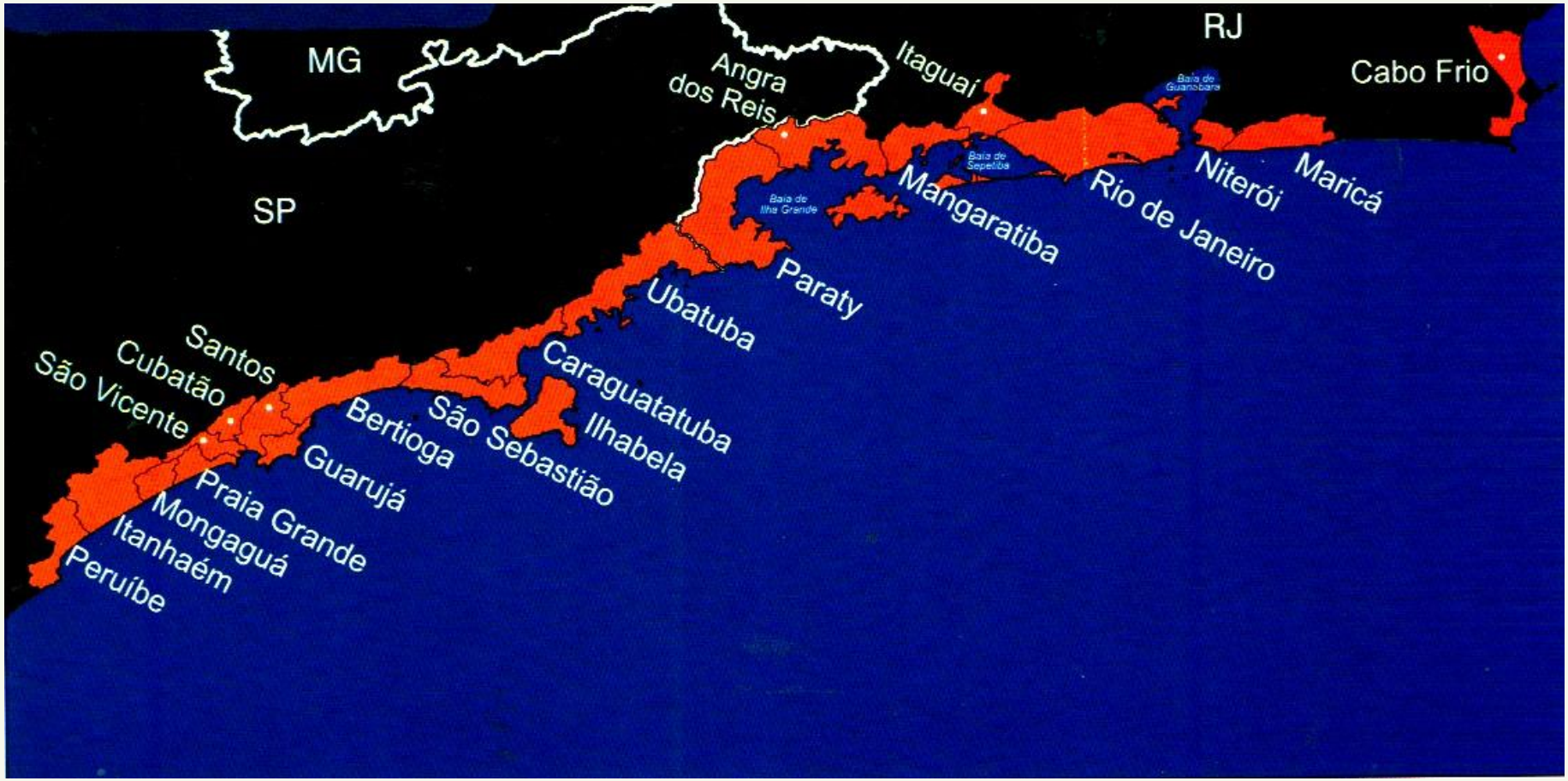

Mosaico Bocaina
de áreas protegidas

Ações Atuais

- Revisão da Portaria 349 de reconhecimento do Mosaico;
- Revisão de Regimento Interno;
- Renovação do Conselho;
- Planejamento Estratégico;
- Estruturação da Secretaria Executiva
- Ativação das Câmaras Temáticas (com ações no âmbito de projetos)
- Revisar e ativar o Plano de Comunicação

Mosaico Bocaina de áreas protegidas

Mosaico Bocaina:

A Secretaria Executiva

Mosaico Bocaina
de áreas protegidas

Secretaria Executiva – Plano de Trabalho

Elenca 3 objetivos estratégicos, de curto e médio prazos, de maio de 2012 a dezembro de 2013:

1. *Consolidação estrutural da Secretaria Executiva do MB (administrativa, financeira, RH, infraestrutura , materiais e equipamentos);*

2. *Implantação do Plano de Comunicação do MB;*

3. *Colaborar na execução do planejamento estratégico e gestão territorial do MB (*).*

(*) Depende do estabelecimento de um novo planejamento das ações do MB em função da definição do modelo de gestão de mosaicos que se pretende adotar e aproveitando a renovação do Conselho Consultivo.

Mosaico Bocaina:

Plano de Comunicação

Mosaico Bocaina
de áreas protegidas

Plano de Comunicação

Tópicos	*Metas*	*Atividades*	*Prazos*
Plano de Comunicação	Revisar e atualizar	Revisar e submeter ao Colegiado	Jul.12
Canais de Comunicação	Comunicação Colegiado	Manter conexão, informação e registros organizados	Jul.12 →
	Comunicação Cons. Consultivo		
	Comunicação UCs		
	Comunicação entorno e público geral		
	Comunicação INEA-BIG/FAO		
	Comunicação CBHs (BIG e LN)		

Mosaico Bocaina
de áreas protegidas

Plano de Comunicação

Tópicos	*Metas*	*Atividades*	*Prazos*
Comunicação Institucional **(construir uma "marca" ou "imagem")**	Portal MB atualizado semanalmente	Acesso site como administrador Ver hospedagem pós fev.2013	Jul.12 →
	Elaborar logomarca	Buscar parceria para layout	Dez.12
	Confeccionar papelaria (cartão de visita, papel ofício, envelopes, folders, banners e cartazes)	Buscar parceria para elaboração de layout, diagramação e impressão.	Dez.12
	Mídias	Finalizar mapas	Jul.12 →
		Informativo do MB	
		Elaborar release institucional	
		Elaborar apresentação ppt institucional	

Mosaico Bocaina
de áreas protegidas

Plano de Comunicação

Tópicos	*Metas*	*Atividades*	*Prazos*
Comunicação com mídia	Manter mídias locais e regionais informadas	Elaborar releases mensais e mídias a públicos amplos	Jul.12 →
Eventos	Manter o MB presente e articulado em eventos prioritários	Elaborar agenda de eventos relevantes ao MB	Jul.12 →
	Articular eventos estratégicos	P. ex. Encontro de Mosaicos Rio-SP	Ago.12 →
	Fórum com Petrobrás "Diálogos de Monitoramento do Pré-Sal"	Discutir formato da proposta de Fórum	Jun.12 →

Mosaico Bocaina
de áreas protegidas

Plano de Comunicação

Acessos ao Portal do Mosaico Bocaina – fev-out/11

Classificação	Páginas mais acessadas do Portal MB	Nº acessos	%
1.	/index.php	1.174	39,12%
2.	/acontece/menu-principal-noticias	788	26,26%
3.	/administrator/index.php	586	19,53%
4.	/galerias/videos/rate	174	5,80%
5.	/noticias	86	2,87%
6.	/acontece/menu-principal-eventos	76	2,53%
7.	/acontece/menu-principal-cursos	72	2,40%
8.	/galerias/videos/rss	9	0,30%
9.	/galerias/videos/frontpage	6	0,20%
10.	/galerias/videos/ajax_removefromfavourites	6	0,20%
Total:		2.977	99,20%

Mosaico Bocaina
de áreas protegidas

Plano de Comunicação

www.mosaicobocaina.org.br

Mosaico Bocaina
de áreas protegidas

Plano de Comunicação

www.mosaicobocaina.org.br



Clique aqui para ver ampliado.

PROJETOS

- Ordenamento Turístico da Região Trindade-Juatinga, Paraty, RJ
  Publicado em: 07 Março 2011
- Projeto de Fortalecimento do Mosaico Bocaina
  Publicado em: 21 Maio 2010
- Plano de Comunicação do Mosaico Bocaina
  Publicado em: 16 Março 2010

+ projetos

GALERIA MULTIMÍDIA

+ fotos / vídeos

Projeto
Ordenamento Turístico da Região Trindade-Juatinga

Atividades
Estudo para **Determinar a Capacidade de Suporte, Indicadores de Sustentabilidade e propostas de ações para a região de Trindade e áreas abrangidas pela APA Cairuçu, Parque Nacional da Serra da Bocaina e Reserva Ecológica da Juatinga**, Paraty, RJ.

Área de Estudo
Compreende locais que já apresentam ocupações humanas significativas e intensidade de visitação, abrangendo:
- Ponta Negra, sua vila e seus atrativos;
- Praia do Sono, sua vila e seus atrativos;
- Vila Oratório;
- Vila de Trindade, sua infra-estrutura e seus atrativos;
- Os atrativos do Parque Nacional da Serra da Bocaina presentes na região.

Objetivos
Determinar para a região de Trindade, Paraty, RJ:
- Capacidade de Carga / Suporte Turístico
- Indicadores de Sustentabilidade Socioambiental
- Propostas de Ações de Manejo e Gestão da Visitação

Mosaico Bocaina
de áreas protegidas

Mosaico Bocaina:

Reflexões sobre a Gestão de Mosaicos

Mosaico Bocaina
de áreas protegidas

Reflexões sobre a Gestão de Mosaicos

Aspectos restritivos para a gestão

- ✓ *o desnível na implantação das UCs*
- ✓ *a pouca articulação política entre as esferas de gestão*
- ✓ *a sobrecarga de trabalho dos gestores*
- ✓ *pouco acúmulo de experiência em Mosaico.*

Aspectos impulsores da gestão integrada

- ✓ *a possibilidade de ganho de efetividade de gestão*
- ✓ *extensão de programas bem sucedidos*
- ✓ *aumento da proteção com ações integradas*
- ✓ *maior intercâmbio*
- ✓ *oportunidade de maior nivelamento entre as UCs.*

Reflexões sobre a Gestão de Mosaicos

Desafio político, técnico e científico em integrar a gestão do Mosaico com outros instrumentos de ordenamento territorial existentes, como os Planos de Gestão de Bacias do litoral sul fluminense e norte paulista, os Planos de Gerenciamento Costeiro, assim como com os Planos Diretores Municipais, além dos Planos de Etnozoneamento em TIs e de Uso Tradicional por Populações Tradicionais.

Reflexões sobre a Gestão de Mosaicos

São muitos os desafios em estabelecer na prática uma gestão territorial integrada que contemple diferentes esferas de poder, diferentes olhares, diversidade de interesses e enraíze o sentido de mosaico nessas várias instâncias.

Obrigado !!

Mosaico Bocaina de Áreas Protegidas

Sérgio Salvati
Secretário Executivo
Mosaico Bocaina de Áreas Protegidas
secretaria@mosaicobocaina.org.br
www.mosaicobocaina.org.br

Mosaico Bocaina
de áreas protegidas